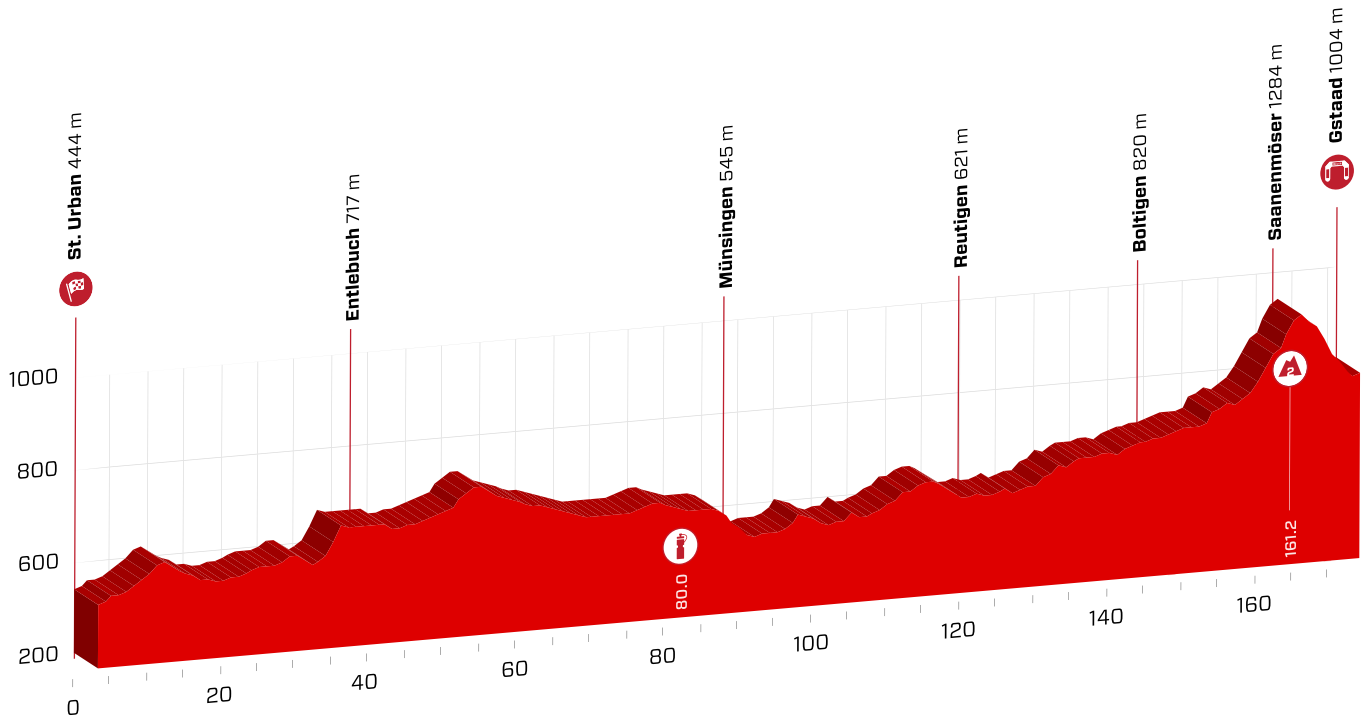


4. Etappe

Tour de Suisse 2021

St. Urban - Gstaad, 171 km

Mittwoch, 9. Juni 2021 / mercredi, le 9 juin 2021



Steigung / montée ▲ 2096 m Gesamtzeit / Temps prévu 7 h 34 min
 Gefälle / descente ▼ 1540 m Stundenmittel / Moyenne horaire 26 km/h

m ü. M.	km	km	Ort / Lieu	Werbe- kolonne / Cara- vanne	Stundenmittel / Moyenne horaire km/h			
					24	26	28	
		1.1	Kantonsstrasse	12:10	8:05	8:20	8:35	
444	0.0	171.0	Kantonsstrasse	Insel	12:12	08:10	08:25	08:40
532	5.7	165.3	Altbüron		12:20	08:24	08:38	08:52
567	6.7	164.3	Grossdietwil		12:22	08:27	08:40	08:54
650	9.9	161.1	Fischbach		12:26	08:35	08:48	09:01
595	11.5	159.5	Zell	Insel 2x	12:28	08:39	08:51	09:05
591	12.0	159.0	St. Urbanstrasse	Bahnübergang	12:29	08:40	08:53	09:06
591	12.1	158.9	Kreisel links, Luzernstrasse	Insel	12:29	08:40	08:53	09:06
582	12.9	158.1	Briseck		12:30	08:42	08:55	09:08
552	15.1	155.9	Gettnau	Insel	12:33	08:48	09:00	09:12
540	16.6	154.4	Kreisel rechts, Gettnauerstrasse		12:35	08:51	09:03	09:15
541	18.5	152.5	Willisau		12:37	08:56	09:08	09:20
542	18.6	152.4	Kreisel geradeaus, Ettiswilerstr.	Verkehrsteiler 3x	12:37	08:56	09:08	09:20
551	19.2	151.8	Kreisel geradeaus, Menznauerstr.		12:38	08:58	09:09	09:21
553	19.8	151.2	Kreisel geradeaus, Menznauerstr.	Insel 6x	12:39	08:59	09:11	09:22
582	22.5	148.5	Daiwil	Insel 7x	12:43	09:06	09:17	09:28
591	25.0	146.0	Willisauerstr.	Bahnübergang	12:46	09:12	09:23	09:33
591	25.1	145.9	Menznau	Insel 3x	12:46	09:13	09:23	09:34
616	28.3	142.7	Wolhusen	Insel	12:51	09:21	09:30	09:41
588	29.1	141.9	Menznauerstr.	Bahnübergang	12:52	09:23	09:32	09:42
571	29.6	141.4	Kreisel rechts, Entlebucherstr.	Inse	12:52	09:24	09:33	09:43
724	34.0	137.0	Ebnet	Insel	13:00	09:35	09:43	09:53
728	36.9	134.1	Entlebuch	Insel 2x	13:04	09:35	09:43	09:53

4. Etappe

Tour de Suisse 2021

St. Urban - Gstaad, 171 km

Mittwoch, 9. Juni 2021 / mercredi, le 9 juin 2021









m ü. M.	km	km	Ort / Lieu	Werbe- kolonne / Cara- vanne	Stundenmittel/ Moyenne horaire km/h			
					24	26	28	
725	39.2	131.8	Hauptstr.	Verpflegung	13:07	09:42	09:50	09:59
730	39.6	131.4	Hasle	Insel 2x	13:08	09:48	09:55	10:04
712	43.5	127.5	Schüpfheim	Insel 6x	13:14	09:49	09:56	10:05
837	51.1	119.9	Escholzmatt	Insel 5x	13:25	09:59	10:05	10:13
 845	53.1	117.9	Riedgasse	Bahnübergang	13:28	10:18	10:23	10:29
793	55.4	115.6	Wiggen	Insel 2x	13:31	10:23	10:27	10:34
766	58.0	113.0	Kröschenbrunnen		13:34	10:28	10:33	10:39
758	58.9	112.1	Dürrenbach		13:36	10:31	10:35	10:41
740	61.2	109.8	Trubschachen		13:39	10:35	10:39	10:44
 731	62.0	109.0	Dorfstr.	Bahnübergang	13:40	10:37	10:41	10:46
712	63.7	107.3	Bärau	Insel 9x	13:42	10:43	10:46	10:51
 710	64.5	106.5	Schärlichschachen	Bahnübergang	13:43	10:45	10:48	10:53
686	66.3	104.7	Langnau i. E.		13:46	10:49	10:52	10:56
674	66.6	104.4	Hinterdorfstr.		13:46	10:51	10:54	10:58
675	66.8	104.2	Kreisel geradeaus, Güterstrasse		13:46	10:56	10:58	11:02
671	67.8	103.2	Kreisel links, Bernstrasse	Insel 5x	13:48	10:56	10:59	11:03
706	76.3	94.7	Bowil	Insel 6x	14:01	10:57	10:59	11:03
686	78.9	92.1	Zäziwil		14:04	10:59	11:01	11:05
686	79.4	91.6	Kreisel links, 2. Ausfahrt	Insel 8x	14:05	11:21	11:21	11:23
 681	79.8	91.2	Thunstrasse	Bahnübergang	14:06	11:27	11:27	11:29
658	82.9	88.1	Konolfingen	Insel 2x	14:10	11:28	11:28	11:30
658	83.6	87.4	Kreisel links, Kreuzplatz		14:11	11:29	11:29	11:31
658	83.7	87.3	Kreisel rechts, Bernstrasse	Insel 2x	14:11	11:37	11:36	11:38
607	86.2	84.8	Tägertschi	Insel	14:14	11:39	11:38	11:39
585	87.6	83.4	Münsingen		14:16	11:39	11:38	11:39
541	88.4	82.6	Kreisel rechts, Thunstrasse	Insel & Verkehrsteiler	14:17	11:45	11:44	11:45
533	89.1	81.9	Kreisel geradeaus, Thunstrasse	Insel 10x	14:18	11:49	11:47	11:48
541	91.1	79.9	Wichtrach	Insel 6x	14:21	11:51	11:49	11:49
539	92.3	78.7	Kreisel rechts, Bahnhofstrasse	Insel	14:23	11:53	11:51	11:51
550	94.0	77.0	Abzweigung links, Thalgutstrasse	Insel	14:25	11:58	11:55	11:55
591	95.7	75.3	Kirchdorf	Insel	14:28	12:01	11:58	11:58
600	95.8	75.2	Abzweigung links, Seegasse		14:28	12:05	12:02	12:01
600	95.9	75.1	Abzweigung links, Steg		14:28	12:09	12:06	12:05
564	98.8	72.2	Uttigen		14:32	12:10	12:06	12:05
563	98.9	72.1	Kreisel geradeaus, Aarbord	Insel	14:33	12:17	12:13	12:12
547	99.9	71.1	Dorfstrasse	Bodenwellen	14:34	12:20	12:15	12:14
Mittagessen Uttigen								
548	100.3	70.7	Abzweigung links, Thunstrasse		14:35	13:26	13:16	13:11
549	100.4	70.6	Abzweigung rechts, Thunstrasse		14:35	13:26	13:17	13:11
587	103.7	67.3	Seftigen		14:39	13:34	13:24	13:18
 582	103.9	67.1	Dorfstrasse	Bahnübergang	14:40	13:35	13:25	13:18
580	104.0	67.0	Kreisel links, Dorfstrasse		14:40	13:35	13:25	13:18
568	104.6	66.4	Abzweigung links, Lauenen	Bodenwellen 5x	14:41	13:36	13:26	13:20
578	106.2	64.8	Kreisel links, Bernstrasse		14:43	13:40	13:30	13:23
589	107.0	64.0	Wattenwil		14:44	13:42	13:32	13:25
595	107.6	63.4	Kreisel links, Blumensteinstrasse	Insel	14:45	13:44	13:33	13:26
655	110.6	60.4	Blumenstein	Insel 2x	14:50	13:51	13:40	13:33

4. Etappe

Tour de Suisse 2021

St. Urban - Gstaad, 171 km

Mittwoch, 9. Juni 2021 / mercredi, le 9 juin 2021

m ü. M.	km	km	Ort/Lieu	Werbe- kolonne /Caravanne	Stundenmittel/ Moyenne horaire km/h				
					24	26	28		
659	111.4	59.6	Kreisel geradeaus, Stockentalstrasse		14:51	13:53	13:42	13:34	
698	113.1	57.9	Pohlern		14:54	13:58	13:46	13:38	
691	115.0	56.0	Oberstocken		14:56	14:02	13:50	13:42	
654	116.7	54.3	Niederstocken		14:58	14:07	13:54	13:46	
618	119.5	51.5	Reutigen		15:02	14:14	14:01	13:52	
616	122.0	49.0	Abzweigung rechts, Simmentalstrasse	Insel	15:05	14:20	14:06	13:57	
628	123.0	48.0	Brodhüsi	Insel 4x	15:07	14:22	14:09	13:59	
661	126.1	44.9	Latterbach	Insel	15:11	14:30	14:16	14:06	
713	129.4	41.6	Erlenbach		15:16	14:38	14:24	14:13	
748	132.0	39.0	Ringoldingen		15:20	14:45	14:30	14:18	
758	134.1	36.9	Därstetten	Insel 3x	15:23	14:50	14:34	14:23	
	762	134.4	36.6	Hauptstrasse	Bahnübergang	15:23	14:51	14:35	14:24
	750	136.1	34.9	Weissenburg		15:26	14:55	14:39	14:27
	785	139.3	31.7	Oberwil		15:30	15:03	14:46	14:34
	798	140.8	30.2	Enge Steini		15:32	15:07	14:50	14:37
	809	142.5	28.5	Hauptstrasse	Bahnübergang	15:34	15:11	14:54	14:41
	820	144.2	26.8	Boltigen		15:37	15:15	14:58	14:45
	835	145.6	25.4	Reichenbach	Insel 3x	15:39	15:19	15:01	14:48
	843	147.6	23.4	Weissenbach	Insel	15:41	15:24	15:06	14:52
	852	148.3	22.7	Hauptstrasse	Bahnübergang	15:42	15:26	15:07	14:53
	926	153.1	17.9	Zweisimmen	Insel	15:50	15:38	15:18	15:04
	955	153.7	17.3	Thunstrasse	Search.ch Sprint	15:51	15:40	15:20	15:05
	950	154.3	16.7	Kreisel geradeaus, Saanenstrasse		15:52	15:41	15:21	15:07
	1276	161.0	10.0	Saanenmöser		16:09	16:03	15:41	15:25
	1284	161.2	9.8	Saanenmöserstrasse	Bergpreis	16:09	16:04	15:42	15:26
	1256	162.8	8.2	Schönried	Insel 2x	16:11	16:08	15:46	15:29
	1050	166.9	4.1	Saanen		16:15	16:18	15:55	15:38
	1030	167.0	4.0	Kreisel rechts, Oeystrasse	Tunnel	16:15	16:18	15:55	15:38
	1007	168.3	2.7	Oeystrasse	Bahnübergang	16:17	16:21	15:58	15:41
	1007	168.4	2.6	Abzweigung links, Flugplatz	Tunnel	16:17	16:22	15:59	15:41
	1004	168.5	2.5	Abzweigung rechts, Flugplatz		16:17	16:22	15:59	15:42
	1004	171.0	0.0	Gstaad - Ziel		16:20	16:28	16:05	15:47