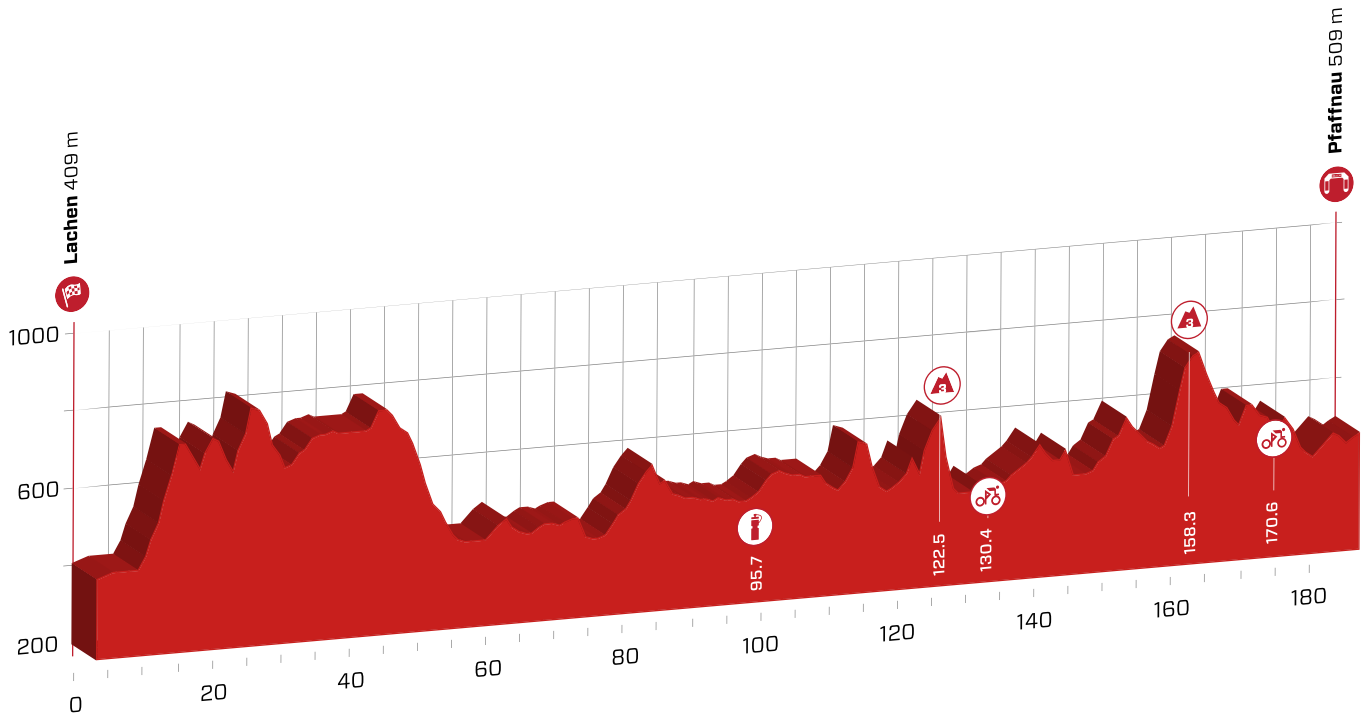


# 3. Etappe

Lachen - Pfaffnau, 183.4 km

Dienstag, 8. Juni 2021 / mardi, le 8 juin 2021



Steigung / montée ▲ 2490 m      Gesamtzeit / Temps prévu 8 h 05 min  
 Gefälle / descente ▼ 2393 m      Stundenmittel / Moyenne horaire 26 km/h








m ü. M.	km	km	Ort / Lieu	Werbe- kolonne / Cara- vanne	Stundenmittel / Moyenne horaire			km/h
					24	26	28	
		1.2	Neutralisation		11:45	7:50	8:05	8:20
		183.4	Hafenstrasse - Seeplatz - Alter Schulhausplatz - Kirchplatz - Zürcherstrasse - Churerstrasse	Insel 7x	11:50	07:54	08:09	08:24
412	0.0	183.4	Offizieller Start, Churerstrasse	Insel 5x	11:52	07:59	08:14	08:28
417	1.8	181.6	Kreisel geradeaus, Zürcherstrasse		11:55	08:03	08:18	08:32
423	3.6	179.8	Pfäffikon		11:56	08:06	08:20	08:34
419	4.5	178.9	Kreisel geradeaus, Churerstrasse	Insel 4x	11:57	08:07	08:21	08:36
415	5.2	178.2	Kreisel geradeaus, Churerstrasse	Insel	11:57	08:08	08:22	08:36
418	5.4	178.0	Abzweigung links, Schindellegistrasse	Insel 6x	12:00	08:12	08:26	08:39
487	7.0	176.4	Abzweigung rechts, Schindellegistrasse	Insel 6x	12:07	08:20	08:33	08:46
657	10.1	173.3	Kreisel geradeaus, Pfäffikerstrasse		12:10	08:22	08:35	08:48
714	10.9	172.5	Schindellegi	Insel	12:11	08:23	08:36	08:49
743	11.4	172.0	Kreisel rechts, Freihoffmatte	Insel 3x	12:14	08:30	08:42	08:55
663	14.1	169.3	Abzweigung links, Hüttnerstrasse		12:15	08:33	08:45	08:57
746	15.4	168.0	Abzweigung rechts, Dorfstrasse		12:15	08:33	08:45	08:58
745	15.6	167.8	Hütten	Insel	12:16	08:35	08:47	09:00
730	16.4	167.0	Abzweigung links, Vorder Langmoos		12:24	08:50	09:00	09:12
808	22.1	161.3	Menzingen	Insel	12:27	08:56	09:06	09:17
767	24.5	158.9	Edlibach	Insel 2x	12:30	09:02	09:12	09:22
652	27.0	156.4	Abzweigung links, Ägeristrasse	Insel 2x	12:33	09:07	09:17	09:27
683	29.1	154.3	Neuägeri		12:36	09:12	09:21	09:31
725	30.9	152.5	Unterägeri	Insel 3x	12:37	09:14	09:23	09:33
726	31.8	151.6	Kreisel geradeaus, Zugerstrasse	Insel 2x	12:39	09:18	09:27	09:36
727	33.4	150.0	Oberägeri	Insel	12:44	09:27	09:35	09:44
727	37.2	146.2	Morgarten	Insel				

# 3. Etappe

Tour de Suisse 2021

Lachen - Pfaffnau, 183.4 km

Dienstag, 8. Juni 2021 / mardi, le 8 juin 2021





	m ü. M.	km	km	Ort/ Lieu	Werbe- kolonne / Cara- vanne	Stundenmittel/ Moyenne horaire km/h			
						24	26	28	
	783	41.8	144.8	Sattel		12:51	09:39	09:46	09:54
	777	42.2	144.4	Ägeristrasse	Bahnübergang	12:52	09:40	09:47	09:55
	778	42.4	144.2	Abzweigung rechts, Steinerbergstrasse		12:52	09:40	09:47	09:55
	764	42.9	143.7	Steinerbergstrasse	Bahnübergang	12:53	09:42	09:48	09:56
	759	43.6	143.0	Ecce Homo		12:54	09:43	09:50	09:58
	665	46.5	140.1	Steinerberg	Insel 2x	12:57	09:51	09:57	10:04
	523	49.6	137.0	Goldau	Insel	13:01	09:58	10:04	10:11
	477	51.2	135.4	Oberarth		13:02	10:02	10:08	10:14
	450	51.9	134.7	Kreisel rechts, Gotthardstrasse		13:03	10:04	10:09	10:16
	436	52.6	134.0	Arth	Insel 3x	13:04	10:06	10:11	10:17
	458	59.3	127.3	Immensee	Insel 6x	13:14	10:23	10:26	10:32
	455	61.0	125.6	Abzweigung rechts, Zugerstrasse	Insel 2x	13:16	10:27	10:30	10:35
	440	61.8	124.8	Kreisel geradeaus, Zugerstrasse		13:17	10:29	10:32	10:37
	433	62.4	124.2	Kreisel geradeaus, Zugerstrasse	Insel 5x	13:18	10:30	10:33	10:38
	442	65.7	120.9	Risch		13:22	10:39	10:41	10:45
	446	67.1	119.5	Buonas	Insel 3x	13:24	10:42	10:44	10:48
	444	69.2	117.4	Kreisel geradeaus, Hünenburgstrasse	Insel	13:27	10:47	10:49	10:53
	460	71.0	115.6	Hünenberg	Insel 2x	13:30	10:52	10:53	10:57
	398	74.2	112.4	Abzweigung links, Hauptstrasse		13:34	11:00	11:01	11:03
	408	74.7	111.9	Kreisel rechts, Luzernerstrasse		13:35	11:01	11:02	11:05
	411	74.8	111.8	Sins		13:35	11:01	11:02	11:05
	313	75.4	111.2	Kreisel links, Aarauerstrasse	Insel	13:36	11:03	11:03	11:06
	436	76.8	109.8	Abzweigung links, Aettenschwilerstrasse		13:37	11:04	11:05	11:07
	472	78.0	108.6	Aettenschwil		13:40	11:07	11:08	11:10
	483	78.5	108.1	Abtwil		13:43	11:11	11:11	11:13
	531	80.1	106.5	zwei Kreisel hintereinander rechts, Hochdorferstrasse		13:44	11:12	11:12	11:14
	539	80.5	106.1	Ottenhusen		13:47	11:18	11:17	11:19
	543	82.7	103.9	Kreisel geradeaus, Unterebersol		13:48	11:19	11:19	11:20
	530	83.3	103.3	Unterebersol		13:49	11:22	11:21	11:23
	522	84.4	102.2	Abzweigung links, Hohenrainstrasse		13:49	11:23	11:22	11:23
	514	84.7	101.9	Hochdorf		13:50	11:24	11:23	11:24
	495	85.0	101.6	Kreisel geradeaus, Hohenrainstrasse		13:51	11:25	11:24	11:25
	495	85.6	101.0	Abzweigung rechts, Luzernstrasse		13:51	11:26	11:25	11:26
	495	86.0	100.6	Kreisel geradeaus, Hauptstrasse		13:52	11:27	11:26	11:27
	487	86.5	100.1	Baldegg	Insel	13:54	11:31	11:29	11:30
	481	87.9	98.7	Geflingen		14:00	11:41	11:39	11:39
	469	91.9	94.7	Kreisel links, Hauptstrasse		14:00	11:42	11:39	11:39
	476	92.2	94.4	Hauptstrasse	Bahnübergang	14:00	11:42	11:40	11:40
	473	92.4	94.2	Richensee		14:02	11:44	11:42	11:41
	472	93.2	93.4	Ermensee		14:02	11:46	11:43	11:43
	468	93.8	92.8	Aargauerstrasse	Bahnübergang	14:05	11:50	11:47	11:46
	467	95.5	91.1	Mosen		14:06	11:52	11:49	11:48
	462	96.4	90.2	Hauptstrasse 26	Verpflegung	14:07	11:55	11:51	11:50
	500	97.4	89.2	Beinwil am See		14:10	11:58	11:54	11:53
	508	98.8	87.8	Kreisel links, Reinacherstrasse	Bahnübergang, Insel	14:11	12:01	11:57	11:56
	522	100.0	86.6	Reinach	Insel 2x	14:13	12:03	11:59	11:57
	547	100.7	85.9	Sandgasse	Bahnübergang	14:15	12:06	12:02	12:00

# 3. Etappe

Tour de Suisse 2021

Lachen - Pfaffnau, 183.4 km

Dienstag, 8. Juni 2021 / mardi, le 8 juin 2021


m ü. M.	km	km	Ort/ Lieu	Werbe- kolonne / Cara- vanne	Stundenmittel/ Moyenne horaire km/h				
					24	26	28		
Mittagessen Reinau									
	524	100.4	83.0	Abzweigung rechts, Aaraustrasse	Insel 2x	14:15	13:11	13:02	12:56
	521	101.3	82.1	Kreisel geradeaus, Aaraustrasse	Insel	14:16	13:14	13:04	12:58
	523	101.8	81.6	Leimbach	Insel	14:17	13:15	13:05	12:59
	516	103.5	79.9	Zetzwil	Insel 2x	14:19	13:19	13:09	13:03
	499	106.2	77.2	Oberkulm	Insel	14:23	13:26	13:15	13:09
	473	108.0	75.4	Unterkulm		14:26	13:30	13:20	13:12
	465	108.5	74.9	Abzweigung links, Böhlerstrasse	Bahnübergang	14:26	13:32	13:21	13:14
	479	114.0	69.4	Schöffland	Insel	14:35	13:45	13:33	13:25
	471	116.5	66.9	Wittwil		14:38	13:52	13:39	13:31
	477	117.1	66.3	Abzweigung rechts, Bottenwilerstrasse		14:39	13:53	13:41	13:32
	497	119.3	64.1	Bottenwil		14:42	13:59	13:46	13:37
	487	120.0	63.4	Abzweigung links, Hauptstrasse		14:43	14:00	13:47	13:38
	490	120.1	63.3	Abzweigung rechts, Grabenstrasse	Beginn der Steigung	14:43	14:01	13:48	13:38
	644	122.5	60.9	Bottenwilerstrasse	Bergpreis	14:50	14:07	13:53	13:44
	514	124.1	59.3	Zofingen		14:52	14:11	13:57	13:47
	439	125.2	58.2	Abzweigung links, General Guisan-Strasse		14:53	14:13	13:59	13:49
	437	125.5	57.9	Kreisel geradeaus, Untere Grabenstrasse		14:54	14:14	14:00	13:50
	436	125.6	57.8	Kreisel links, Güterstrasse		14:54	14:14	14:00	13:50
	430	126.4	57.0	Kreisel geradeaus, Strengebachstrasse		14:55	14:16	14:02	13:52
	434	126.9	56.5	Strengebach		14:55	14:18	14:03	13:53
	432	127.6	55.8	Kreisel geradeaus, Langenthalerstrasse		14:56	14:19	14:05	13:54
	446	129.2	54.2	Vordemwald	Insel	14:59	14:23	14:09	13:58
	426	130.0	53.4	Kreisel links, Langenthalerstrasse		15:00	14:25	14:10	14:00
	430	130.4	53.0	Langenthalerstrasse	Search.ch Sprintwertung	15:00	14:26	14:11	14:00
	449	131.7	51.7	Abzweigung links, Pfaffnauerstrasse		15:02	14:30	14:14	14:03
	492	135.0	48.4	Pffafnau		15:07	14:38	14:22	14:10
	502	136.0	47.4	Abzweigung links, Dorfstrasse		15:08	14:40	14:24	14:12
	510	136.3	47.1	1. Zieldurchfahrt, Dorfstrasse		15:09	14:41	14:25	14:13
	483	140.3	43.1	Abzweigung links, Katzenmoosweg		15:15	14:51	14:34	14:22
	450	140.5	42.9	Abzweigung rechts, Grütmatweg		15:15	14:52	14:35	14:22
	454	142.1	41.3	Abzweigung rechts, Brittnauerstrasse		15:17	14:56	14:38	14:26
	469	143.6	39.8	Langnau		15:20	15:00	14:43	14:30
	469	143.7	39.7	Kreuzung geradeaus, Unterdorf		15:20	15:01	14:43	14:30
	473	144.2	39.2	Abzweigung rechts, Oberdorf		15:21	15:02	14:44	14:31
	492	145.5	37.9	Richenthal		15:22	15:05	14:47	14:34
	566	150.2	33.2	Ebersecken		15:29	15:17	14:58	14:44
	508	154.3	29.1	Abzweigung rechts, Feldstrasse		15:35	15:27	15:07	14:53
	508	154.4	29.0	Kreisel rechts, Feld		15:35	15:27	15:08	14:53
	515	155.0	28.4	Ohmstalerstrasse	Beginn der Steigung	15:36	15:29	15:09	14:54
	617	156.5	26.9	Ohmstal		15:40	15:33	15:12	14:57
	632	156.6	26.8	Abzweigung rechts, Kurhaus		15:40	15:33	15:13	14:57
	723	158.3	25.1	Rütsch	Bergpreis	15:45	15:37	15:17	15:01
	665	161.1	22.3	Fischbach		15:48	15:44	15:23	15:07
	654	161.2	22.2	Abzweigung rechts, Hauptstrasse	Insel	15:49	15:44	15:23	15:07
	595	163.7	19.7	Grossdietwil		15:52	15:51	15:29	15:13
	565	164.9	18.5	Altbüron		15:54	15:54	15:32	15:15
	545	165.5	17.9	Abzweigung rechts, Unterdorf		15:54	15:55	15:33	15:17

### 3. Etappe

Tour de Suisse 2021

Lachen - Pfaffnau, 183.4 km

Dienstag, 8. Juni 2021 / mardi, le 8 juin 2021

m ü. M.	km	km	Ort/Lieu	Werbe- kolonne /Car- vanne	Stundenmittel/ Moyenne horaire km/h			
					24	26	28	
555	165.9	17.5	Kreisel links, Linden		15:55	15:56	15:34	15:17
587	168.9	14.5	Roggliwil		15:59	16:04	15:41	15:24
 533	170.6	12.8	Bächleten	Search.ch Sprint	16:01	16:08	15:45	15:27
523	170.7	12.7	Pfaffnau		16:01	16:08	15:45	15:28
524	171.0	12.4	Abzweigung links, Steinacher		16:01	16:09	15:46	15:28
463	175.4	8.0	St. Urban		16:09	16:20	15:56	15:38
460	175.7	7.7	Abzweigung rechts, Kantonsstrasse		16:09	16:21	15:57	15:38
450	176.2	7.2	Abzweigung rechts, Murhofstrasse		16:10	16:22	15:58	15:39
494	179.1	4.3	Balzenwil		16:14	16:29	16:05	15:46
523	179.8	3.6	Abzweigung rechts, Landstrasse		16:15	16:31	16:06	15:47
482	180.9	2.5	Abzweigung rechts, Sagenstrasse		16:16	16:34	16:09	15:50
489	182.0	1.4	Pfaffnau		16:18	16:36	16:11	15:52
503	183.1	0.3	Abzweigung links, Dorfstrasse		16:19	16:39	16:14	15:54
509	183.4	0.0	Ziel		16:20	16:40	16:15	15:55